

JOURNÉE DE FORMATION

ORGANISÉE PAR L'AGENCE
DE L'EAU ADOUR
GARONNE, LA DREAL DE
BASSIN ET LE CNFPT

Juin 2016

GEMAPI

ENJEUX ET MISE EN ŒUVRE DE LA NOUVELLE
ORGANISATION TERRITORIALE DE L'EAU

Rivières de l'Angoumois - Charente (16)

Monsieur Bruno MAITRE, Président du SIAHP de la Touvre

Monsieur Mathieu TALLON, Technicien rivière du SIAHP de la Touvre



AGENCE DE L'EAU
ADOUR-GARONNE
ETABLISSEMENT PUBLIC DU MINISTÈRE
DU DÉVELOPPEMENT DURABLE



PRÉFET
DE LA RÉGION
LANGUEDOC-
ROUSSILLON-
MIDI-PYRÉNÉES

Préfet coordonnateur du
bassin Adour-Garonne

JOURNÉE DE FORMATION GEMAPI

ENJEUX ET MISE EN ŒUVRE DE LA NOUVELLE ORGANISATION TERRITORIALE DE L'EAU




AGENCE DE L'EAU
ADOUR-GARONNE
ETABLISSEMENT PUBLIC DU MINISTÈRE
DU DÉVELOPPEMENT DURABLE



PRÉFET
DE LA RÉGION
LANGUEDOC-
ROUSSILLON-
MIDI-PYRÉNÉES

Préfet coordonnateur du
bassin Adour-Garonne

**Motivation des élus des syndicats de rivières de l'Angoumois
à ce qu'il y ai une pérennité des actions engagées
et d'être force de proposition
lors des échanges avec les EPCI à FP.**



JOURNÉE DE FORMATION GEMAPI

ENJEUX ET MISE EN ŒUVRE DE LA NOUVELLE ORGANISATION TERRITORIALE DE L'EAU



AGENCE DE L'EAU
ADOUR-GARONNE
ETABLISSEMENT PUBLIC DU MINISTÈRE
DU DÉVELOPPEMENT DURABLE

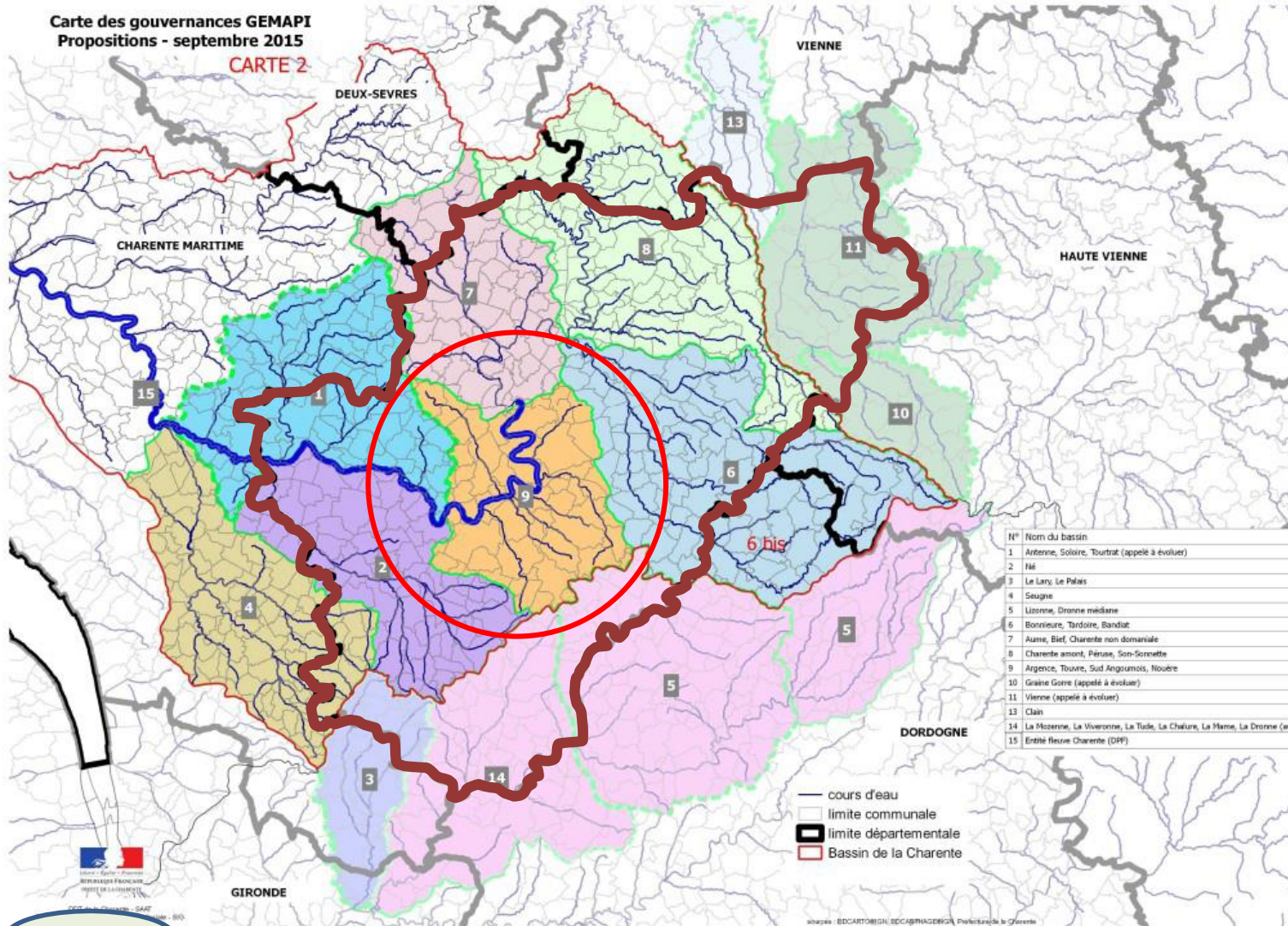


PRÉFET
DE LA RÉGION
LANGUEDOC-
ROUSSILLON-
MIDI-PYRÉNÉES

Préfet coordonnateur du
bassin Adour-Garonne

Carte des gouvernances GEMAPI
Propositions - septembre 2015

CARTE 2



09-2015

sources : EDCARTOIR, EDCARRAGE09, Préfecture de la Charente





JOURNÉE DE FORMATION GEMAPI

ENJEUX ET MISE EN ŒUVRE DE LA
NOUVELLE ORGANISATION
TERRITORIALE DE L'EAU

Afin d'avoir des données fiables sur le territoire :

- Travail cartographique préalable (SIG, base de données)
- Etat des lieux personnel, des maîtrises d'œuvre,
- Etat des lieux du matériel à disposition,
- Contributions communales et budgets alloués sur chaque syndicat,
- Les compétences et orientations actuelles des syndicats,
- Les documents de planification et leurs échéances.

JOURNÉE DE FORMATION GEMAPI

ENJEUX ET MISE EN ŒUVRE DE LA NOUVELLE ORGANISATION TERRITORIALE DE L'EAU



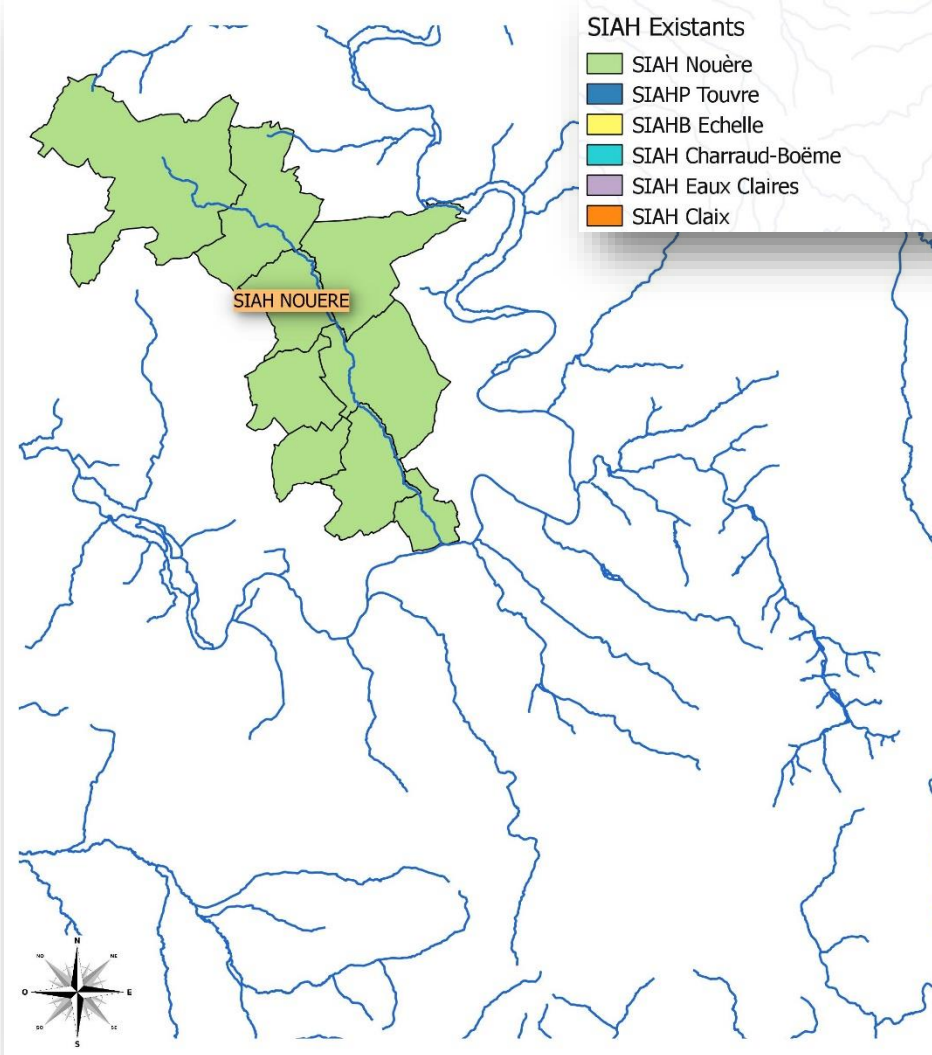
AGENCE DE L'EAU
ADOUR-GARONNE
ETABLISSEMENT PUBLIC DU MINISTÈRE
DU DÉVELOPPEMENT DURABLE



PRÉFET
DE LA RÉGION
LANGUEDOC-
ROUSSILLON-
MIDI-PYRÉNÉES

Préfet coordonnateur du
bassin Adour-Garonne

✓ 6 Syndicats de rivières



JOURNÉE DE FORMATION GEMAPI

ENJEUX ET MISE EN ŒUVRE DE LA NOUVELLE ORGANISATION TERRITORIALE DE L'EAU



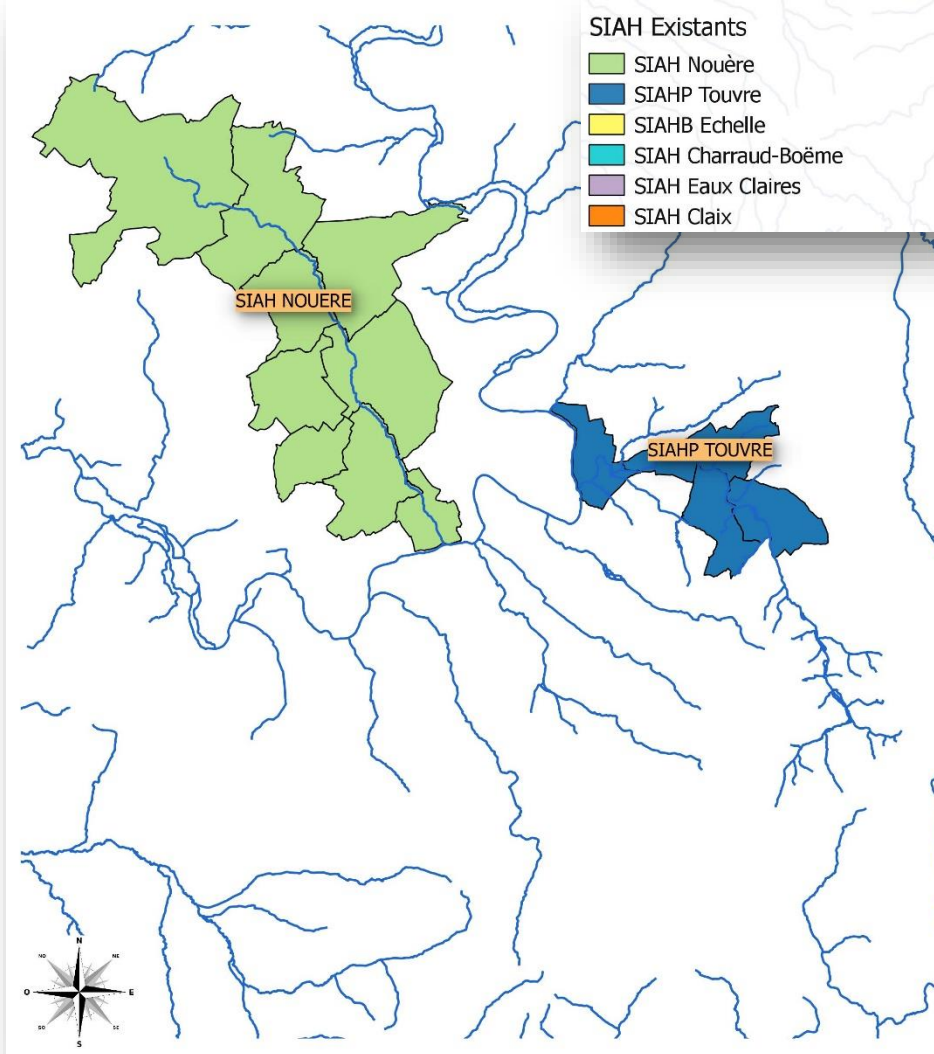
AGENCE DE L'EAU
ADOUR-GARONNE
ETABLISSEMENT PUBLIC DU MINISTÈRE
DU DÉVELOPPEMENT DURABLE



PRÉFET
DE LA RÉGION
LANGUEDOC-
ROUSSILLON-
MIDI-PYRÉNÉES

Préfet coordonnateur du
bassin Adour-Garonne

- ✓ 6 Syndicats de rivières
- ✓ 29 communes adhérentes

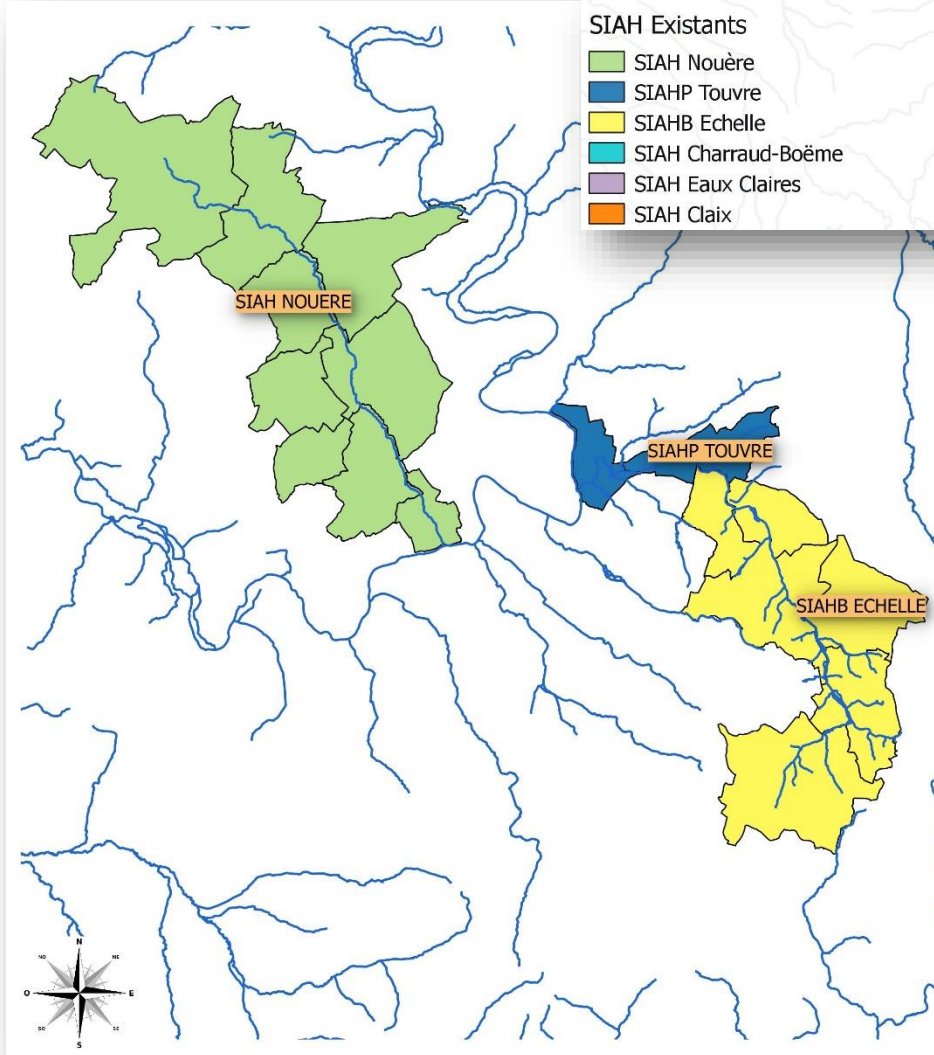


11-2015

JOURNÉE DE FORMATION GEMAPI

ENJEUX ET MISE EN ŒUVRE DE LA NOUVELLE ORGANISATION TERRITORIALE DE L'EAU

- ✓ 6 Syndicats de rivières
- ✓ 29 communes adhérentes
- ✓ 478 km² de surfaces communales



JOURNÉE DE FORMATION GEMAPI

ENJEUX ET MISE EN ŒUVRE DE LA NOUVELLE ORGANISATION TERRITORIALE DE L'EAU

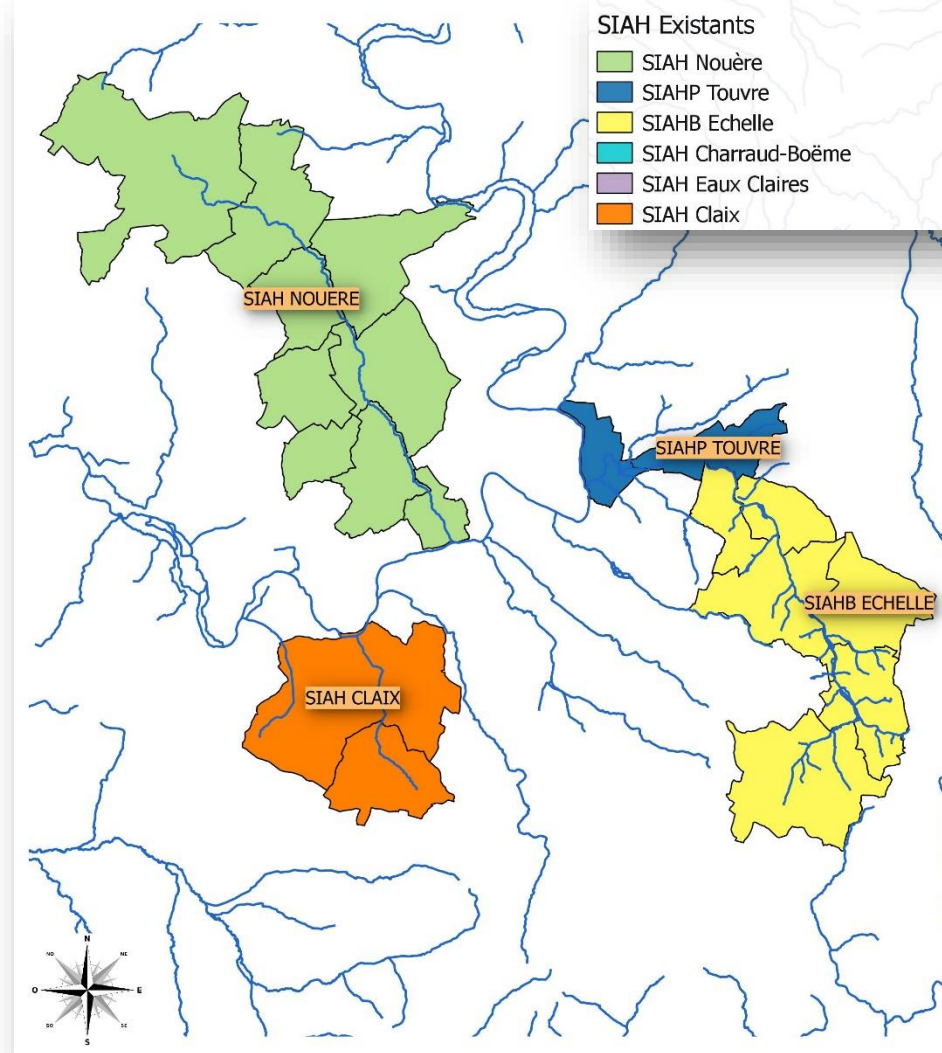


AGENCE DE L'EAU
ADOUR-GARONNE
ETABLISSEMENT PUBLIC DU MINISTÈRE
DU DÉVELOPPEMENT DURABLE



PRÉFET
DE LA RÉGION
LANGUEDOC-
ROUSSILLON-
MIDI-PYRÉNÉES

Préfet coordonnateur du
bassin Adour-Garonne



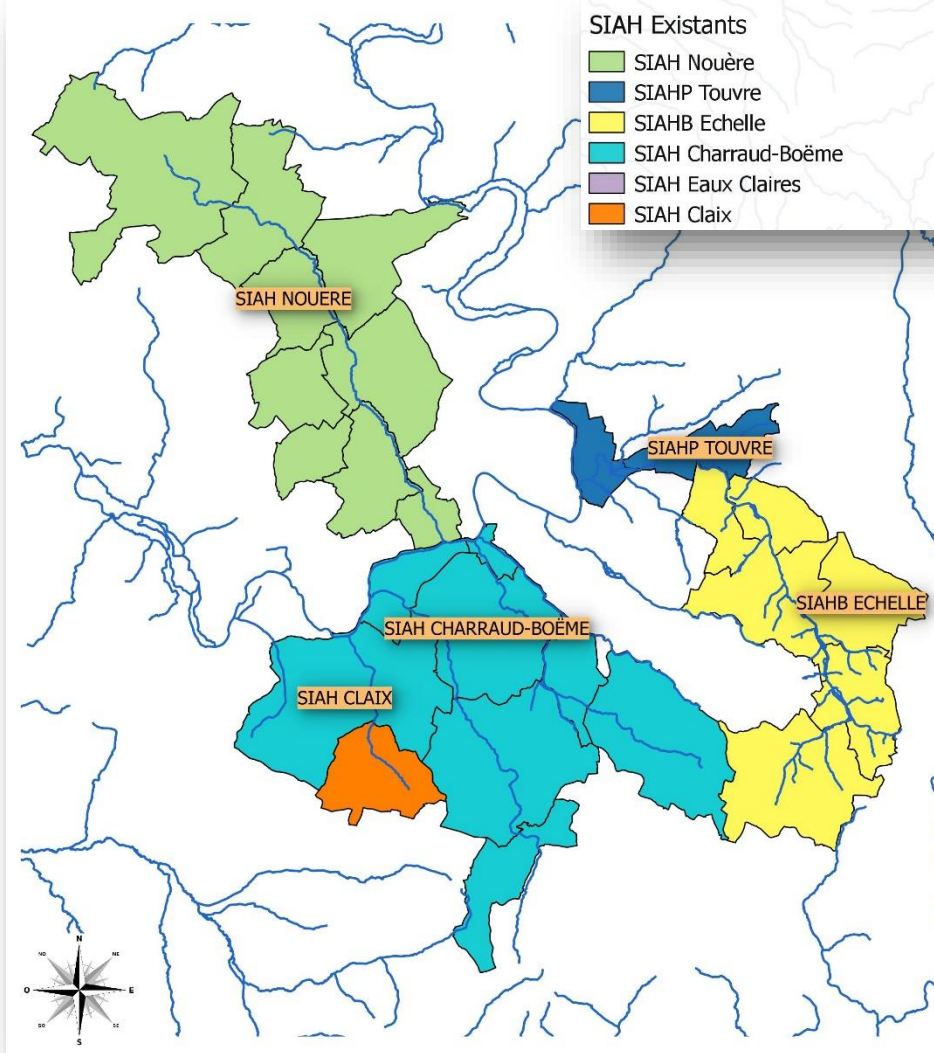
- ✓ 6 Syndicats de rivières
- ✓ 29 communes adhérentes
- ✓ 478 km² de surfaces communales
- ✓ 300 km de cours d'eau



JOURNÉE DE FORMATION GEMAPI

ENJEUX ET MISE EN ŒUVRE DE LA NOUVELLE ORGANISATION TERRITORIALE DE L'EAU

- ✓ 6 Syndicats de rivières
- ✓ 29 communes adhérentes
- ✓ 478 km² de surfaces communales
- ✓ 300 km de cours d'eau
- ✓ 106 000 habitants

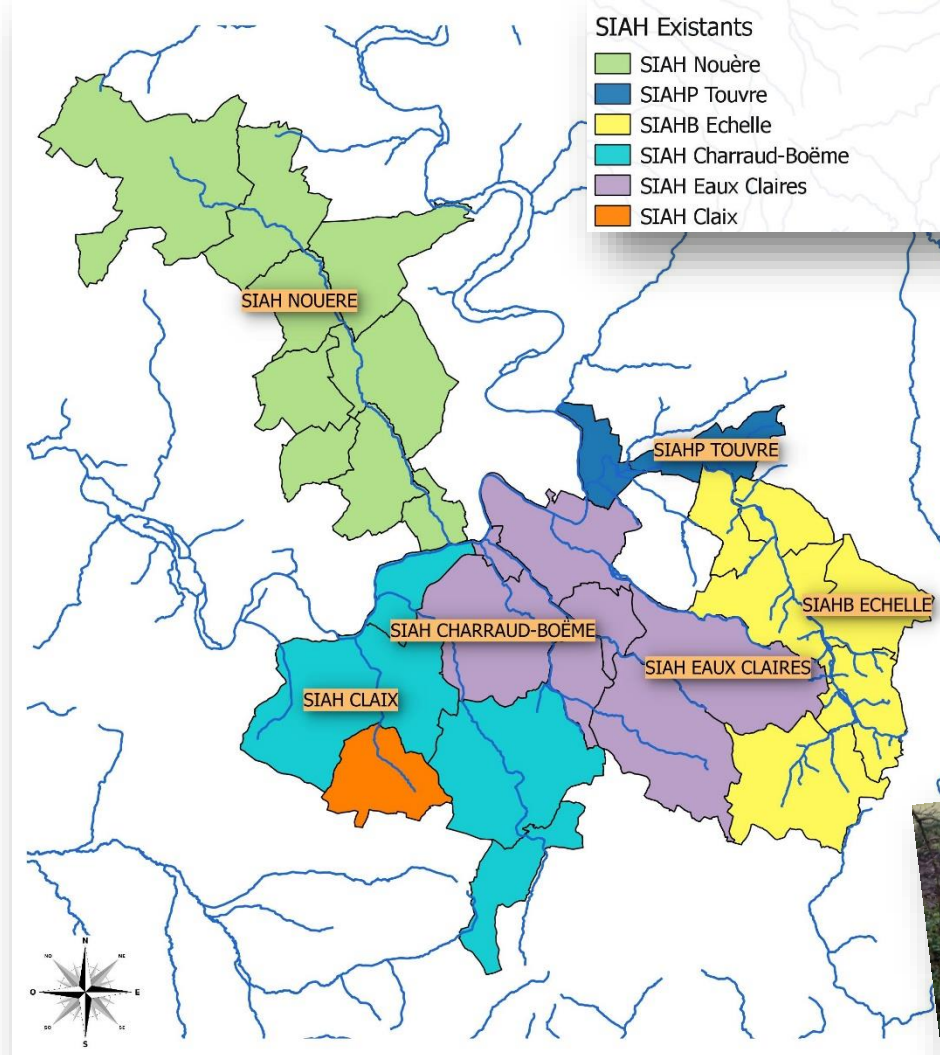


JOURNÉE DE FORMATION GEMAPI

ENJEUX ET MISE EN ŒUVRE DE LA NOUVELLE ORGANISATION TERRITORIALE DE L'EAU

- ✓ 6 Syndicats de rivières
- ✓ 29 communes adhérentes
- ✓ 478 km² de surfaces communales
- ✓ 300 km de cours d'eau
- ✓ 106 000 habitants

- ✓ 2 techniciens rivières
- ✓ 3 agents d'entretien
- ✓ 3 agents en insertion
- ✓ 1 secrétaire



JOURNÉE DE FORMATION GEMAPI

ENJEUX ET MISE EN ŒUVRE DE LA NOUVELLE ORGANISATION TERRITORIALE DE L'EAU



AGENCE DE L'EAU
ADOUR-GARONNE
ETABLISSEMENT PUBLIC DU MINISTÈRE
DU DÉVELOPPEMENT DURABLE



PRÉFET
DE LA RÉGION
LANGUEDOC-
ROUSSILLON-
MIDI-PYRÉNÉES

Préfet coordonnateur du
bassin Adour-Garonne

GEMAPI 2018

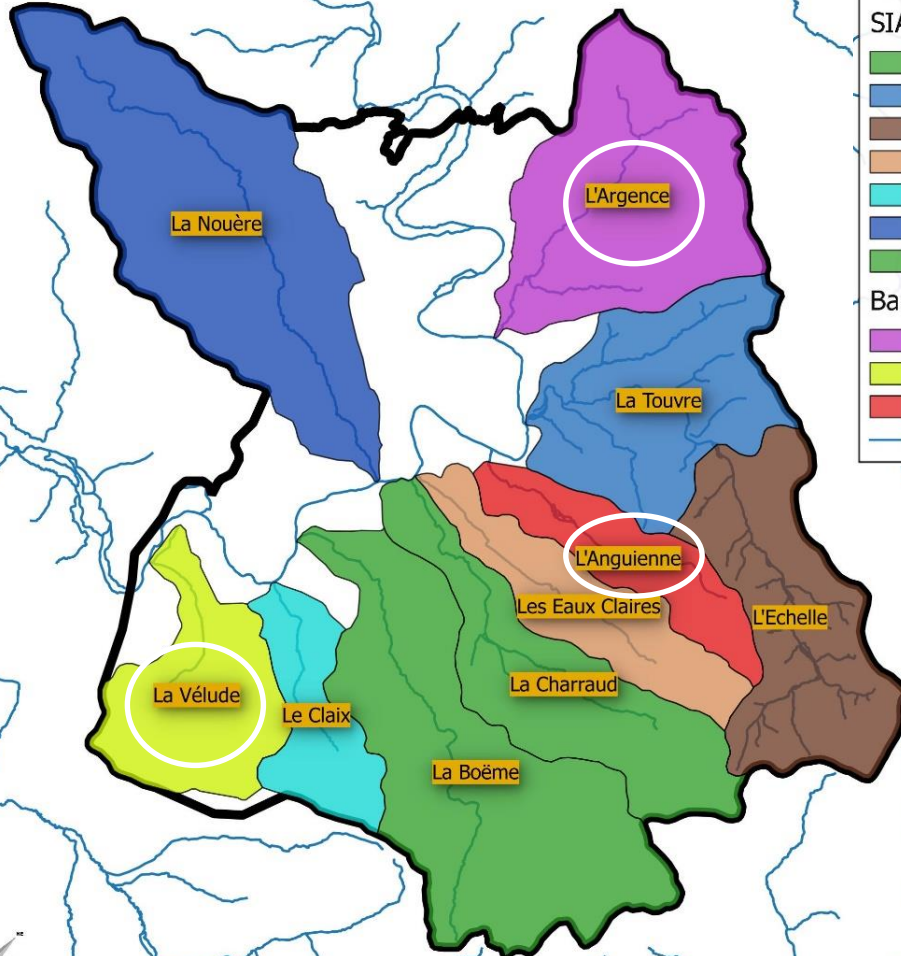
— Périimètre Préfecture SDCI

SIAH Existants

- BV_BOÈME
- BV_TOUVRE
- BV_ECHELLE
- BV_EAUX CLAIRES
- BV_CLAIX
- BV_NOUÈRE
- BV_CHARRAUD

Bassins Versants non gérés

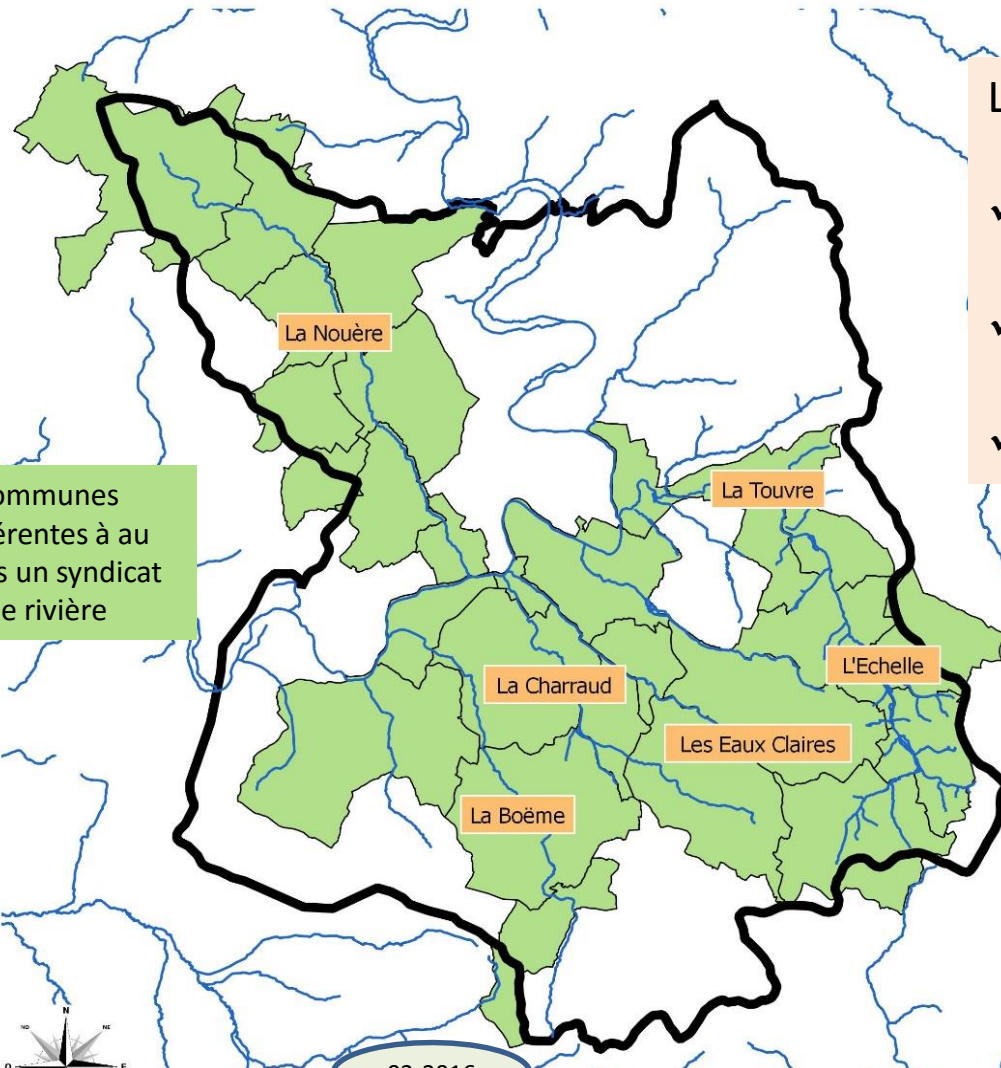
- BV_ARGENCE
- BV_VELUDE
- BV_ANGUIENNE
- Cours d'eau Charente-2015



- Argence :**
 - 84 km²
 - 32 km de cours d'eau
- Anguienne :**
 - 31 km²
 - 19 km de cours d'eau
- Vélude :**
 - 42km²
 - 13 km de cours d'eau

JOURNÉE DE FORMATION GEMAPI

ENJEUX ET MISE EN ŒUVRE DE LA NOUVELLE ORGANISATION TERRITORIALE DE L'EAU



Les Syndicats de rivières représentent :

- ✓ 63 % de la population
- ✓ 71 % des cours d'eau
- ✓ 62 % de la surface

JOURNÉE DE FORMATION GEMAPI

ENJEUX ET MISE EN ŒUVRE DE LA NOUVELLE ORGANISATION TERRITORIALE DE L'EAU



Préfet coordonnateur du bassin Adour-Garonne

PRÉFET
DE LA RÉGION
LANGUEDOC-
ROUSSILLON-
MIDI-PYRÉNÉES



6 SIAH

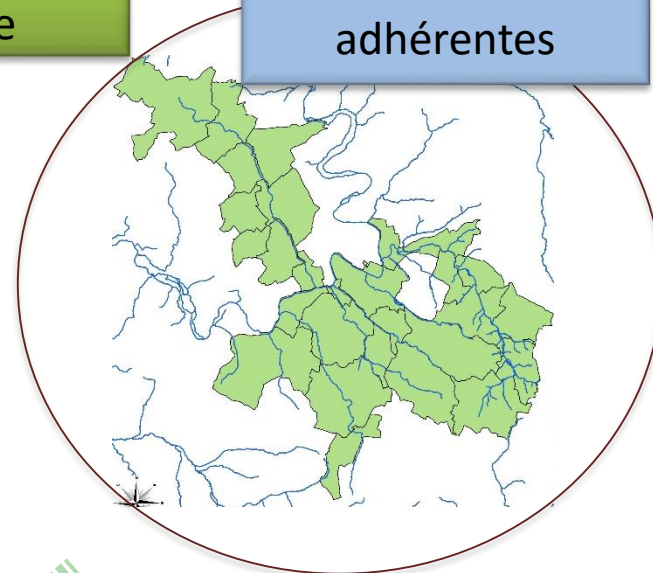
Communes
adhérentes

5 réunions réalisées

Fusion sur périmètre actuel

1 Syndicat de
rivière

Communes
adhérentes



29 communes
106 000 habitants
300 km de cours d'eau
Surface com. 478 km²

Extension du
périmètre

Syndicat Mixte
EPAGE

Adhésion EPCI FP

68 communes
170 000 habitants
445 km de cours d'eau
BV de 811 km²

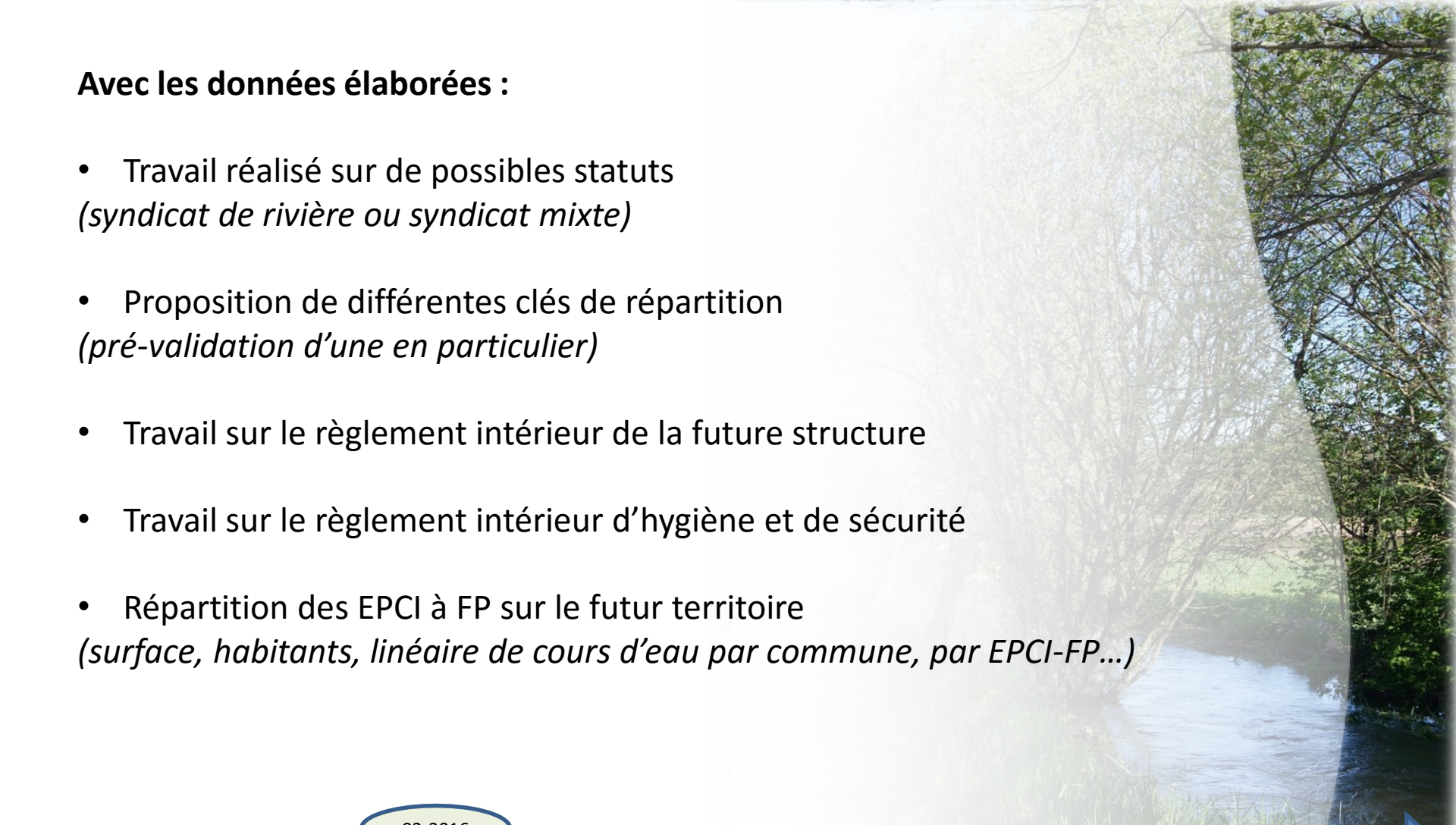
02-2016



JOURNÉE DE FORMATION GEMAPI

ENJEUX ET MISE EN ŒUVRE DE LA
NOUVELLE ORGANISATION
TERRITORIALE DE L'EAU

Avec les données élaborées :

- Travail réalisé sur de possibles statuts
(syndicat de rivière ou syndicat mixte)
 - Proposition de différentes clés de répartition
(pré-validation d'une en particulier)
 - Travail sur le règlement intérieur de la future structure
 - Travail sur le règlement intérieur d'hygiène et de sécurité
 - Répartition des EPCI à FP sur le futur territoire
(surface, habitants, linéaire de cours d'eau par commune, par EPCI-FP...)
- 

JOURNÉE DE FORMATION GEMAPI

ENJEUX ET MISE EN ŒUVRE DE LA NOUVELLE ORGANISATION TERRITORIALE DE L'EAU



AGENCE DE L'EAU
ADOUR-GARONNE
ETABLISSEMENT PUBLIC DU MINISTÈRE
DU DÉVELOPPEMENT DURABLE



PRÉFET
DE LA RÉGION
LANGUEDOC-
ROUSSILLON-
MIDI-PYRÉNÉES

Préfet coordonnateur du
bassin Adour-Garonne

Périmètre proposé par la Préfecture 16

GEMAPI 2018

— Périmètre Préfecture SDCI

EPCI FP

■ Futur GA

■ Sud Charente

■ Grand Cognac

■ Est Charente

■ Boixe_Mansle_Aigre

■ 4B

— Cours d'eau modifiés-06-07-2015

A l'intérieur du périmètre proposé :

- 68 communes
- 445 km de cours d'eau
- 811 km²
- 170 000 habitants
- 105 000 habitants concernés

0 5 10 km

05-2016



JOURNÉE DE FORMATION GEMAPI

ENJEUX ET MISE EN ŒUVRE DE LA
NOUVELLE ORGANISATION
TERRITORIALE DE L'EAU

Mai 2016

Réunion des 5 syndicats de rivières de l'Angoumois avec les services de la DDT₁₆, de l'Agence de l'Eau Adour Garonne et de Charente Eaux.

- ✓ Restitution du travail engagé par les SIAH
- ✓ Discussions sur les orientations à prendre et aux stratégies d'action

Appui technique et validité de la démarche



JOURNÉE DE FORMATION GEMAPI

ENJEUX ET MISE EN ŒUVRE DE LA
NOUVELLE ORGANISATION
TERRITORIALE DE L'EAU

Juin 2016

Réunion des 5 syndicats de rivières de l'Angoumois avec la communauté d'agglomération de Grand Angoulême.

- ✓ Information sur le travail engagé par les SIAH
- ✓ Discussions sur les orientations à prendre et aux stratégies d'action

**Comment co-construire l'exercice de la compétence GEMAPI
sur notre territoire ?**



JOURNÉE DE FORMATION GEMAPI

ENJEUX ET MISE EN ŒUVRE DE LA
NOUVELLE ORGANISATION
TERRITORIALE DE L'EAU

Juin – Juillet 2016

Rendez-vous pris des 5 syndicats de rivières de l'Angoumois avec la Préfecture de la Charente.

- ✓ Information sur le travail engagé par les SIAH
- ✓ Discussions sur les orientations à prendre et aux stratégies d'action

Volonté d'être force de proposition sur notre territoire



JOURNÉE DE FORMATION GEMAPI

ENJEUX ET MISE EN ŒUVRE DE LA NOUVELLE ORGANISATION TERRITORIALE DE L'EAU

Les difficultés rencontrées

✓ Niveau d'information différent des participants au groupe de travail

A ne pas négliger pour que tous parlent de la même chose

✓ Réticence de certains élus

Sur les délais de mise en œuvre, sur la méthode à mettre en place, 2018 c'est loin...

✓ Délais de prise de rendez vous avec les instances non maîtrisés

Préfecture et EPCI à FP ont d'autres préoccupations

✓ GEMAPI non discuté au sein des EPCI à FP

La réforme des EPCI à FP prend largement le dessus

✓ Appui politique des partenaires trop timides

Et si nous n'avons pas encore travaillé sur GEMAPI et notre territoire ?



JOURNÉE DE FORMATION GEMAPI

ENJEUX ET MISE EN ŒUVRE DE LA NOUVELLE ORGANISATION TERRITORIALE DE L'EAU



Préfet coordonnateur du bassin Adour-Garonne

Mai

- Présentation projet à DDT₁₆, AEAG, Charente Eaux
- *Rencontre services Préfecture*

Juin

- Avis de Grand Angoulême

Août-Septembre

- Délibérations des communes adhérentes sur le projet de fusion
- Présentation aux CDC et CDA du projet *Piloté par DDT₁₆, AEAG, Charente Eaux...*

Juillet

- Présentation commune aux Conseils Syndicaux
Avis des membres
- Délibérations SIAH
Projet de fusion, statuts et clé de répartition

Novembre-Décembre

- Délibérations des SIAH pour acter la fusion
- Création du SyBRA
- Transfert d'actif et budgétaire...
- Election des membres, Président, Vice-présidents...
- Préparation du budget 2017

Avril

- Récupération des budgets SIAH
- Proposition des statuts et de la clé***

2016

2017



JOURNÉE DE FORMATION GEMAPI

ENJEUX ET MISE EN ŒUVRE DE LA
NOUVELLE ORGANISATION
TERRITORIALE DE L'EAU



Elus à l'initiative de la démarche :

SIAH Charraud-Boème :

SIAH des Eaux Claires :

SIAH du bassin de l'Echelle :

SIAH de la Nouère :

SIAHP de la Touvre :

Franck TROUSSICOT, Président

Jean-Marc PHLIPPOTEAU, Président

Jean-Charles DOBY, Président

Philippe BERTRAND, Président

Bruno MAITRE, Président

Techniciens rivières :

Mathieu TALLON - siahp.touvre@orange.fr - 06 30 35 94 63

Maxime JOUHANNAUD - siah.sudangoumois@gmail.com - 06 98 09 35 78





JOURNÉE DE FORMATION
GEMAPI

ENJEUX ET MISE EN ŒUVRE DE LA
NOUVELLE ORGANISATION
TERRITORIALE DE L'EAU



AGENCE DE L'EAU
ADOUR-GARONNE
ETABLISSEMENT PUBLIC DU MINISTÈRE
DU DÉVELOPPEMENT DURABLE



PRÉFET
DE LA RÉGION
LANGUEDOC-
ROUSSILLON-
MIDI-PYRÉNÉES

Préfet coordonnateur du
bassin Adour-Garonne

MERCI DE VOTRE ATTENTION



www.rivieres-touvre-echelle.fr

Contact : siahp.touvre@orange.fr